



○ OW01/12,0
 Wykonane otwory geologiczne i geotechniczne / głębokość otworów

— I — I —
 Linia przekroju

INWESTOR:  POWIAT WOŁOMIŃSKI ul. Prądyńskiego 3 05-200 Wołomin		JEDNOSTKA PROJEKTOWANIA: PBW INŻYNIERIA PBW INŻYNIERIA Jacek Garbacz ul. Pochyla 23 lok. 4D 53-512 Wrocław		
NAZWA OBIEKTU BUDOWLANEGO: WYKONANIE DOKUMENTACJI PROJEKTOWEJ PRZEBUDOWY MOSTU W ZAWADACH NA DRODZE POWIATOWEJ NR 4306W, GM. RADZYMIN				
ADRES: woj. mazowieckie, powiat wołomiński, gm. Radzymin				
STADIUM: PROJEKT BUDOWLANY		NAZWA OPRACOWANIA: DOKUMENTACJA BADAŃ PODŁOŻA		
TYTUŁ RYSUNKU: MAPA SYTUACYJNO-WYSOKOŚCIOWA			SKALA: 1:500	
STANOWISKO:	IMIĘ I NAZWISKO:	SPECJALNOŚĆ:	NR UPRAWNIENI:	PODBISZ:
Opracowujący	MICHAŁ BIŃCZYK	GEOLOGIA	VII-1661	
Opracowujący				
Opracowujący				
DATA:	18.08.2016		NR RYSUNKU:	1.3

m n.p.m.

OW01
87.90

OW03
88.10

OW02
85.70

DPH 1


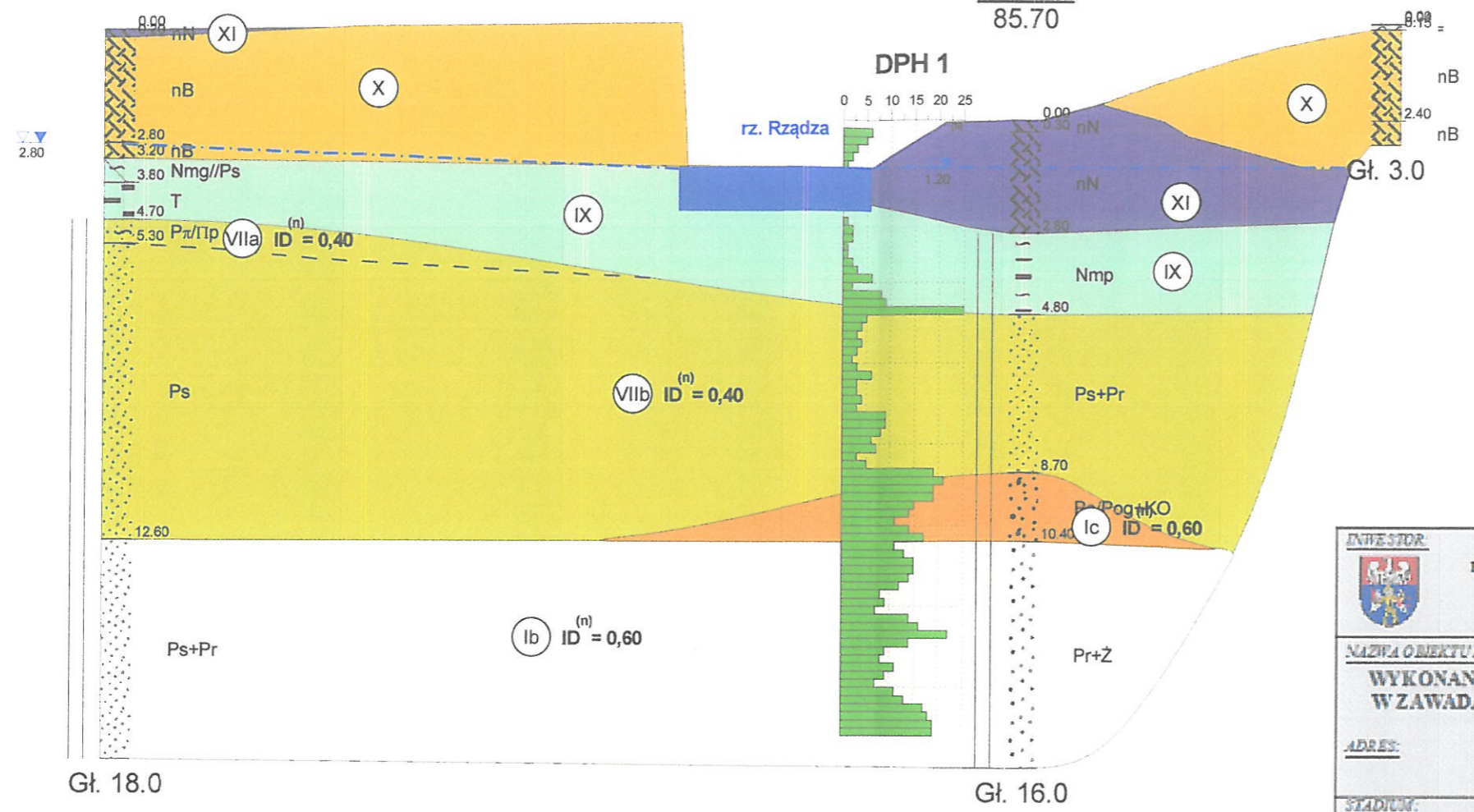

rz. Rządza

Gł. 3.0

Gł. 18.0

Gł. 16.0

Skala
1: $\frac{250}{150}$



INWESTOR: POWIAT WOŁOMIŃSKI ul. Prądymkowskiego 3 05-200 Wołomin		JEDNOSTKA PROJEKTOWANA: PBW INŻYNIERIA I ARCHITEKTURA Jacek Garbacz ul. Fochyła 23 lok. 4D 53-512 Wrocław		
NAZWA OBIEKTU BUDOWLANEGO: WYKONANIE DOKUMENTACJI PROJEKTOWEJ PRZE BUDOWY MOSTU W ZAWADACH NA DRODZE POWIATOWEJ NR 4306W, GM. RADZYMIN				
ADRES: woj. mazowieckie, powiat wołomiński, gm. Radzymiń				
STADIUM: PROJEKT BUDOWLANY		NAZWA OPRACOWANIA: DOKUMENTACJA BADAŃ PODŁOŻA		
TYTUŁ RYSUNKU: PRZEKRÓJ GEOTECHNICZNY			SKALA: 1:250 1:150	
STANOWISKO:	IMIĘ I NAZWISKO:	SPECIALNOŚĆ:	NR UPRAWNIENI:	PODPEK:
Opracowujący	MICHAŁ BIŃCZYK	GEOLOGIA	VII-1461	
Opracowujący				
Opracowujący				
Opracowujący				
DATA:	18.08.2016		NR RYSUNKU:	2

- piasek grubý
- nasyp niekontrolowany
- piasek pylisty
- nasyp budowlany
- torf
- namul gliniasty
- Nawierzchnia asfaltowa
- namul piaszczysty
- Warstwa wiążąca asfaltowa
- pospółka
- piasek średni (rzeczny)
- piasek średni